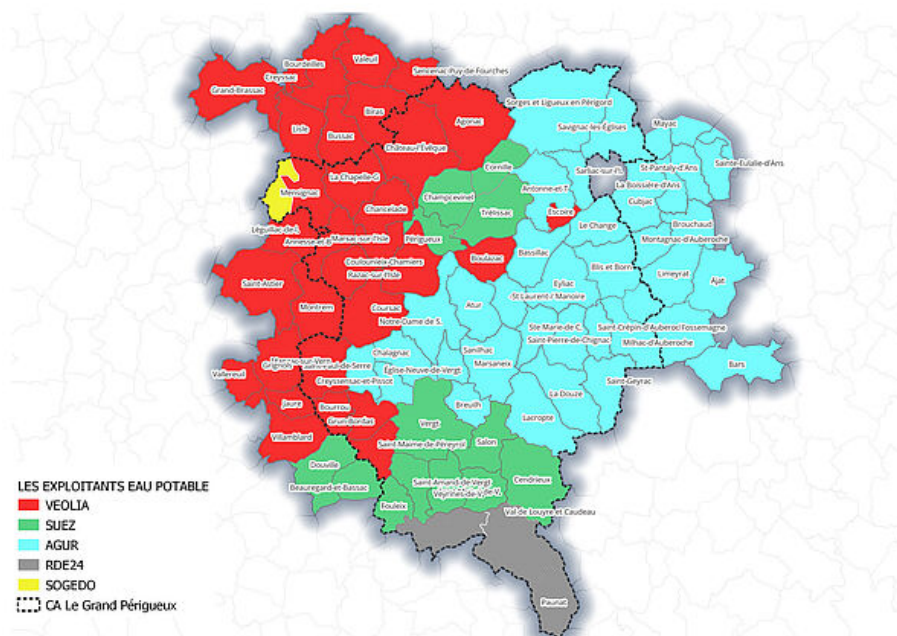


## Eau potable

Une question sur votre eau potable : votre branchement, votre facture, sa qualité... qui contacter ? Le bon interlocuteur diffère en fonction de votre commune. Une carte pour vous y retrouver facilement.

### Vos contacts : les délégataires ou prestataires de l'eau potable

Ils sont au nombre de 5 sur le Grand Périgueux.



### Contacts des délégataires

LE SERVICE  
PUBLIC DE L'  
**EAU**  
PAR AGUR

EAU / ASSAINISSEMENT  
T  
**AGUR**

📍 7 rue Emilie du Chatelet  
24750 Boulazac Isle Manoir  
e

📞 09 69 39 40 0  
0

✉ Courriel

🌐 Site Internet (<https://www.agur.fr/>)

📍 ITINÉRAIRE ([HTTPS://WWW.GOOGLE.COM/MAPS/DIR//45.185932,0.778482](https://www.google.com/maps/dir//45.185932,0.778482))



EAU / ASSAINISSEMENT  
T  
**SUEZ**

📍 Lyonnaise des Eaux SAS  
178 Route d'Angoulême  
24000 Périgueux

🕒 Du lundi au vendredi de 8h à 19h et le samedi de 8h à 13h au 0977 408 408

Urgence 24h/24 au 0977 401 117

📞 09 77 40 84 0  
8

📞 09 77 40 111  
7

🌐 Site Internet (<http://www.toutsurmoneau.fr>)

📍 ITINÉRAIRE ([HTTPS://WWW.GOOGLE.COM/MAPS/DIR//45.199182,0.699528](https://www.google.com/maps/dir//45.199182,0.699528))



EAU / ASSAINISSEMENT  
T  
**VÉOLIA**

📍 Laporte  
24430 Razac sur l'Isle

🕒 • Laporte, 24430 Razac-sur-l'Isle  
du lundi au vendredi de 08:30-12:00 / 13:30-16:00


• Imp. Joyce Mansour, 24330 Boulazac Isle Manoir  
e  
le mercredi après-midi de 13h30 à 16h30  
le vendredi matin de 9h à 12h


📞 05 61 80 09 0  
2


🌐 Site Internet (<https://www.eau.veolia.fr/>)


📍 ITINÉRAIRE ([HTTPS://WWW.GOOGLE.COM/MAPS/DIR//45.172279,0.604542](https://www.google.com/maps/dir//45.172279,0.604542))

EAU / ASSAINISSEMENT  
T  
**RDE 24**

 Avenue Jean Moulin  
24150 Lalinde

 **05 53 24 95 1**  
**2**


 [Courriel](#)

 [Site Internet \(http://www.rde24.fr\)](http://www.rde24.fr)


 [ITINÉRAIRE \(HTTPS://WWW.GOOGLE.COM/MAPS/DIR//44.835048,0.722864\)](HTTPS://WWW.GOOGLE.COM/MAPS/DIR//44.835048,0.722864)




EAU / ASSAINISSEMENT  
T  
**SOGEDO**

 88 rue du 26 Mars 1944  
24600 Ribérac

 Lundi au vendredi de 8h à 12h

 **05 53 90 07 3**  
**5**

 [Courriel](#)

 [Site Internet \(https://sogedo.fr/\)](https://sogedo.fr/)

 [ITINÉRAIRE \(HTTPS://WWW.GOOGLE.COM/MAPS/DIR//45.253607,0.340368\)](HTTPS://WWW.GOOGLE.COM/MAPS/DIR//45.253607,0.340368)



Vous pouvez consulter en ligne toutes les analyses de l'Agence régionale de Santé sur la qualité de l'eau de votre robinet (<https://orobnat.sante.gouv.fr/orobnat/afficherPage.do?methode=menu&usd=AEP&idRegion=75>).

## L'eau : une compétence portée par le Grand Périgueux

Derrière ces délégataires, se trouve l'Agglo. Elle pilote la compétence eau potable principalement au travers du Syndicat Eau Cœur du Périgord. Seules les communes de Sainte Alvère, Saint Laurent des Bâtons et Paunat (Val de Louyre et Caudeau) sont gérées par le Syndicat des deux Rivières et une partie de la commune de Mensignac est gérée par le Syndicat de Tocane St Apre.

Le rôle du maître d'ouvrage est d'assurer la création et le renouvellement des infrastructures nécessaires au service d'alimentation en eau potable. Il a la charge de réaliser les travaux d'amélioration du patrimoine (réseaux, usines, château d'eau).

En parallèle, il s'assure que le contrat avec l'exploitant (le délégataire) est assuré et que le service rendu aux usagers est de bonne qualité et conforme au contrat de délégation.

<https://www.grandperigueux.fr/au-quotidien/eau-et-assainissement/eau-potable?>

# Contacts des maîtres d'ouvrage



ENVIRONNEMENT  
EAU / ASSAINISSEMENT  
**EAU COEUR DU PÉRIGORD**

☎ **05 53 35 86 3**  
**3**

✉ **Courriel**

📍 **ITINÉRAIRE** ([HTTPS://WWW.GOOGLE.COM/MAPS/DIR//45.189623,0.704629](https://www.google.com/maps/dir//45.189623,0.704629))

📍 **255 rue Martha Desrumaux**  
**24000 Périgueux**




EAU / ASSAINISSEMENT  
**SYNDICAT DES 2 RIVIÈRES**


☎ **05 53 06 98 4**  
**8**

📍 **ITINÉRAIRE** ([HTTPS://WWW.GOOGLE.COM/MAPS/DIR//44.959122,0.990300](https://www.google.com/maps/dir//44.959122,0.990300))

📍 **Mairie déléguée de Manaurie**  
**e**  
**Bourg de Manaurie**  
**24620 Les Eyzies**





 **05 53 90 70 2**  
2

 ITINÉRAIRE ([HTTPS://WWW.GOOGLE.COM/MAPS/DIR//45.254188,0.498933](https://www.google.com/maps/dir//45.254188,0.498933))

## Contact



ENVIRONNEMENT  
**Chloé NICOLAS**  
Responsable Eau potable

 **Courriel**  
 **05 53 35 86 3**  
**3**



255 rue Martha Desrumaux  
24000 PÉRIGUEUX

**ALLO AGGLO**  
**05 53 35 86 00**

[> CONTACT](#)